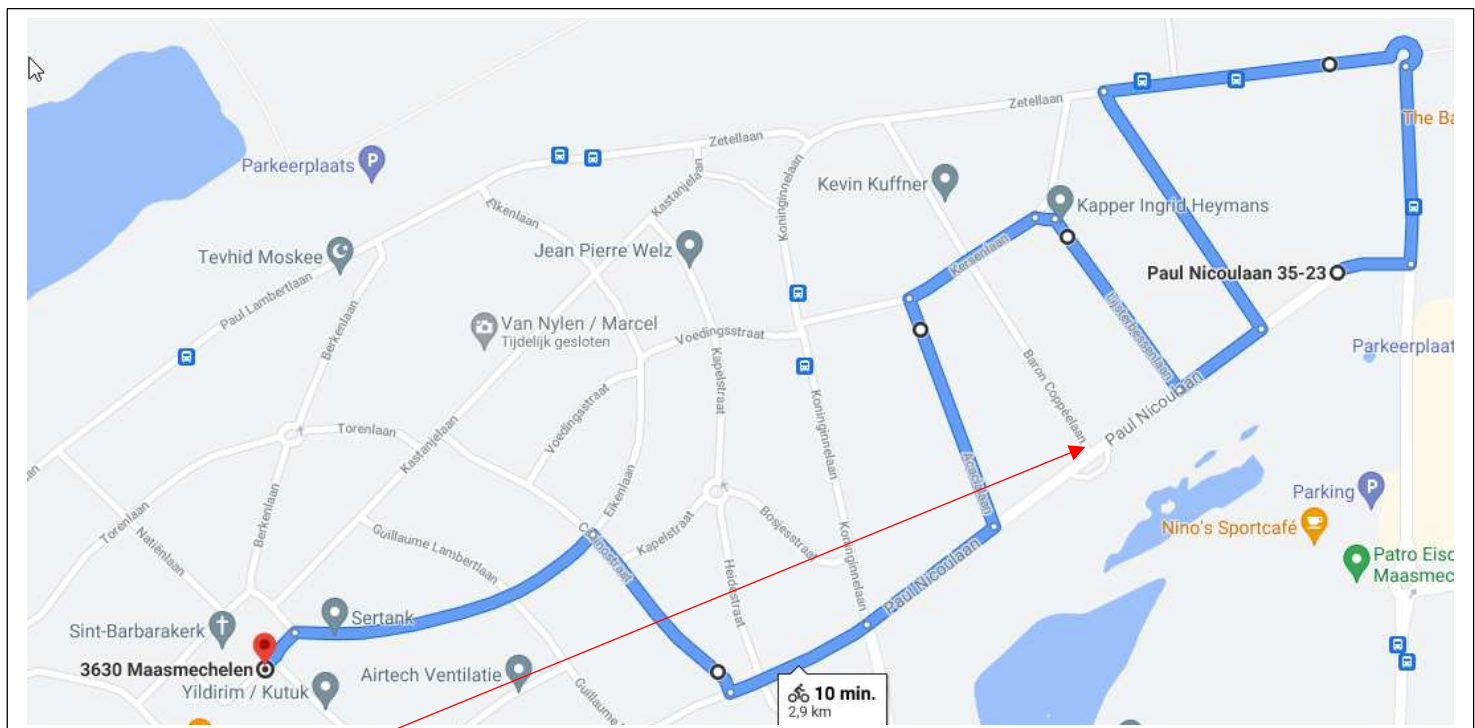


KRISKRAS MET DE FIETS DOOR DE CITÉ

Op zoek naar kunstwerken van VéloCité

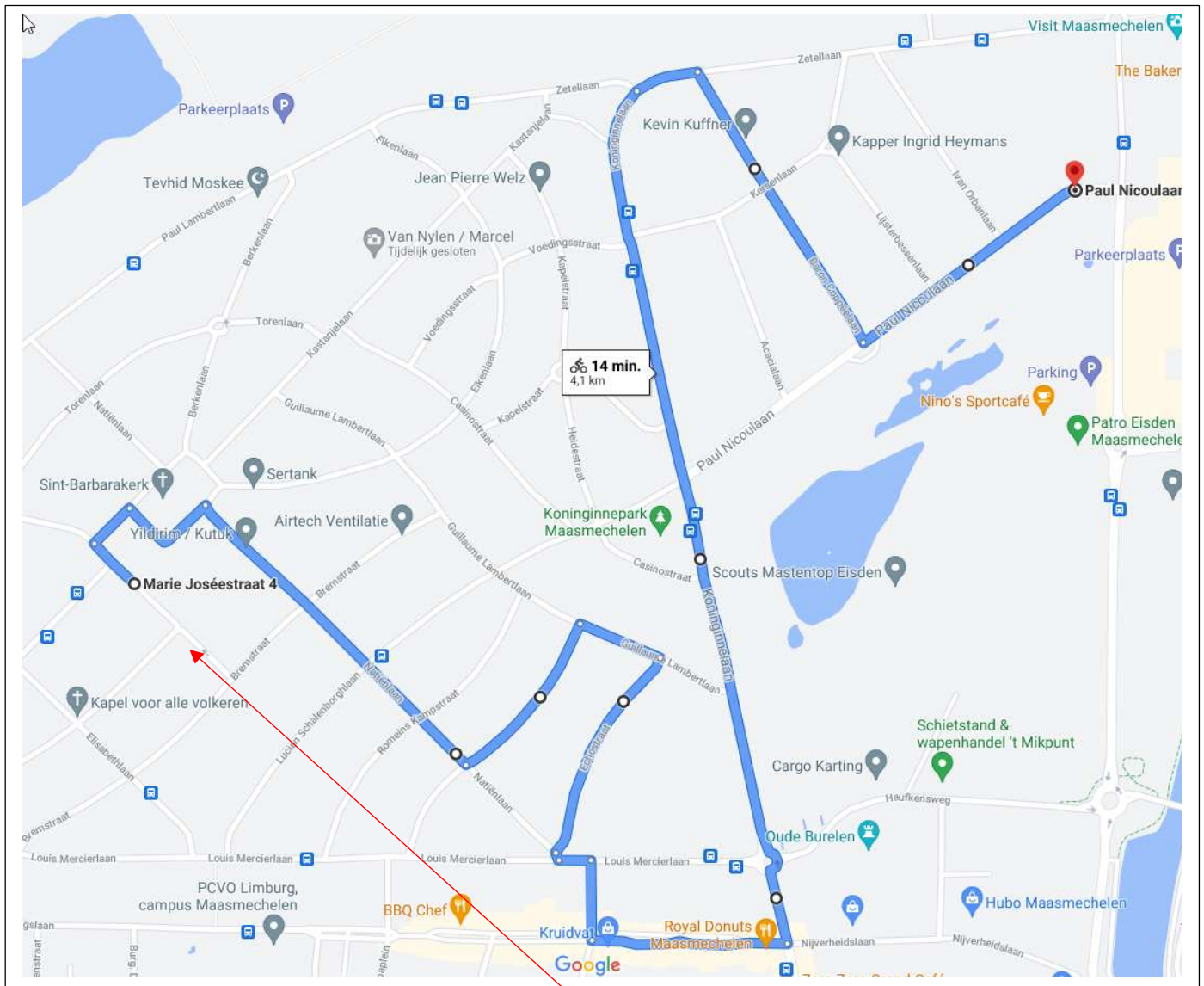
Vertrek: kerkplein Kastanjelaan.

- U kijkt vanop het kerkplein naar de St.-Barbarakerk. U vertrekt rechts (R) van de kerk rechtdoor (RD) en na 50 m schuin R af in de Eikenlaan RD. U volgt op dit eerste stukje ook het blauwe bordje 55 van het fietsroutenetwerk.
- U komt aan het kruispunt Guillaume Lambertlaan. Oversteken en RD.
- Volgend kruispunt R af = Casinostraat.
- Op het einde van de Casinostraat L af in Lucien Schalenborghlaan. OPGELET!! Niet meer het bordje 55 volgen, maar RD!! Je passeert het Koninginnepark met de kiosk aan je rechterzijde.
- Je bereikt de Koninginnelaan. Steek deze drukke baan voorzichtig over en RD = Paul Nicoulaan.
- Eerste straat L af = Acacialaan en RD.
- Op het einde van de Acacialaan R af = Kersenslaan en RD. U bereikt het kruispunt met de Baron Coppéelaan. Nog steeds RD.
- Daarna komt u op een gezellig pleintje met een 'poort'. Aan kapperszaak Ingrid schuin R = Lijsterbessenlaan en RD.
- U bereikt opnieuw de Paul Nicoulaan: L af.
- De volgende straat links is de Ivan Orbaanlaan. Rij L af en RD.
- U bereikt de Zetellaan. R af en RD tot aan de rotonde (hotel Terhills). Daar R af en RD tot aan Paul Nicoulaan.
- R af in de Paul Nicoulaan en RD.



- OPGELET!! Op een bepaald moment ziet u aan uw linkerzijde een groenperkje. R af in de Baron Coppéelaan en RD. Helemaal op het einde bereikt u weer de Zetellaan. Nu L af (fietspad links van de weg en een heel stuk RD).
- U bereikt een rotonde. Nog even RD en dan R af in de Pauwengraaf. Dat is een drukke winkelstraat. Fiets daar voorzichtig. RD tot iets halverwege. U bereikt een eerste kruispunt. Op de hoek ligt een kebabzaak.
- R af (= Oude Baan met frituur Patatino) en RD tot aan de Louis Mercierlaan.

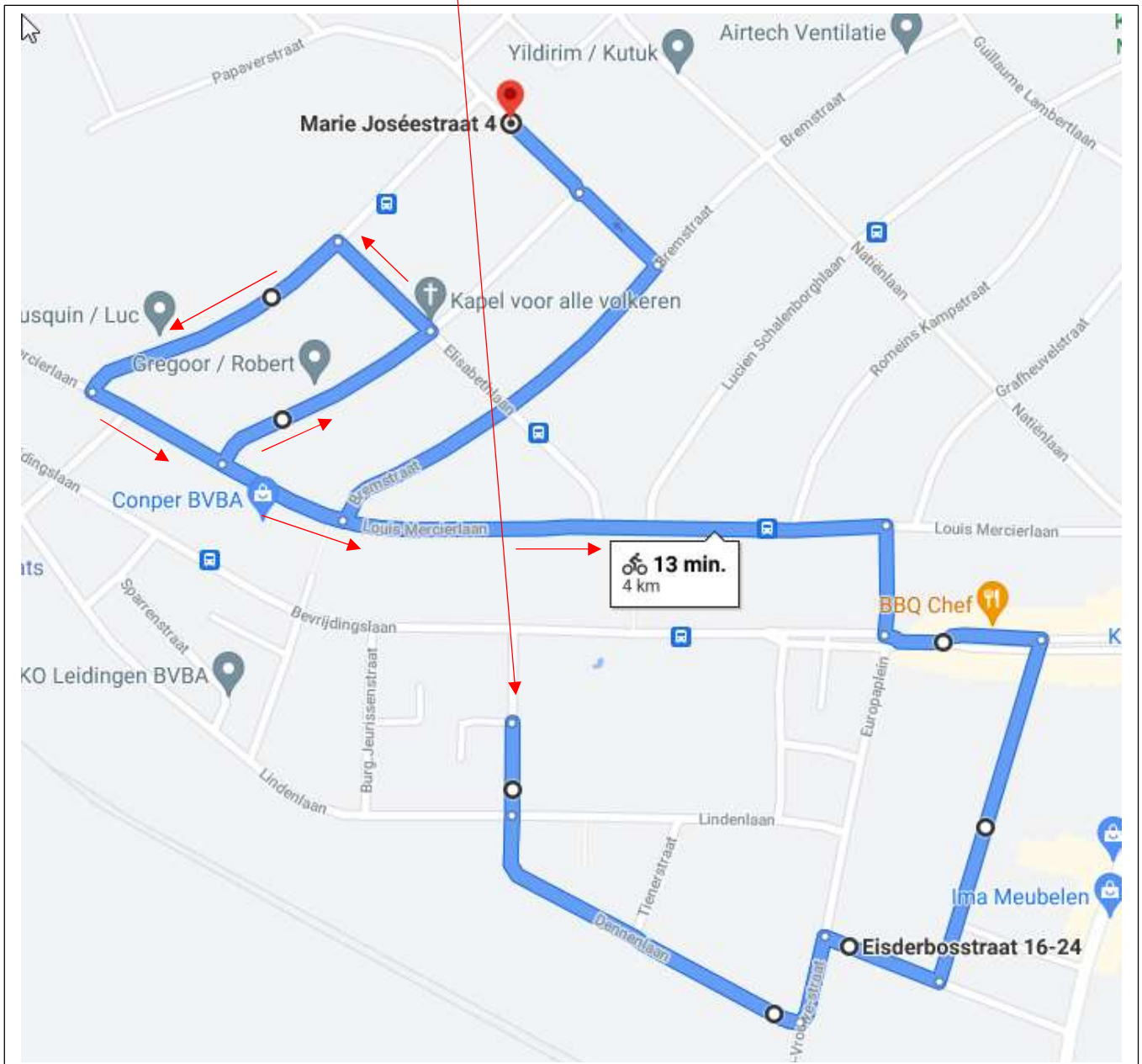
- ➔ L af = Louis Mercierlaan en dan onmiddellijk twee keer R af!!! = Echostraat. U passeert het cultuurcentrum in het park van de vroegere directeurswoning van de mijn. RD.
- ➔ Op het einde van deze straat L af = Guillaume Lambertlaan en 100 m verder L af = Grafheuvelstraat, dan de 1ste straat R = Natiënlaan, RD tot aan de kerk. Dan links af. U komt weer op het kerkplein waar u startte. Dit waren de eerste 7 km. Zin op iets te drinken of te eten? Stap dan Grand Café Casino binnen.



Het tweede deel van de fietstocht start aan het museum van de Mijnwerkerswoning, op 50 meter van de Casino: U fietst tussen de Casino en de school ernaartoe = Marie-Joséstraat.

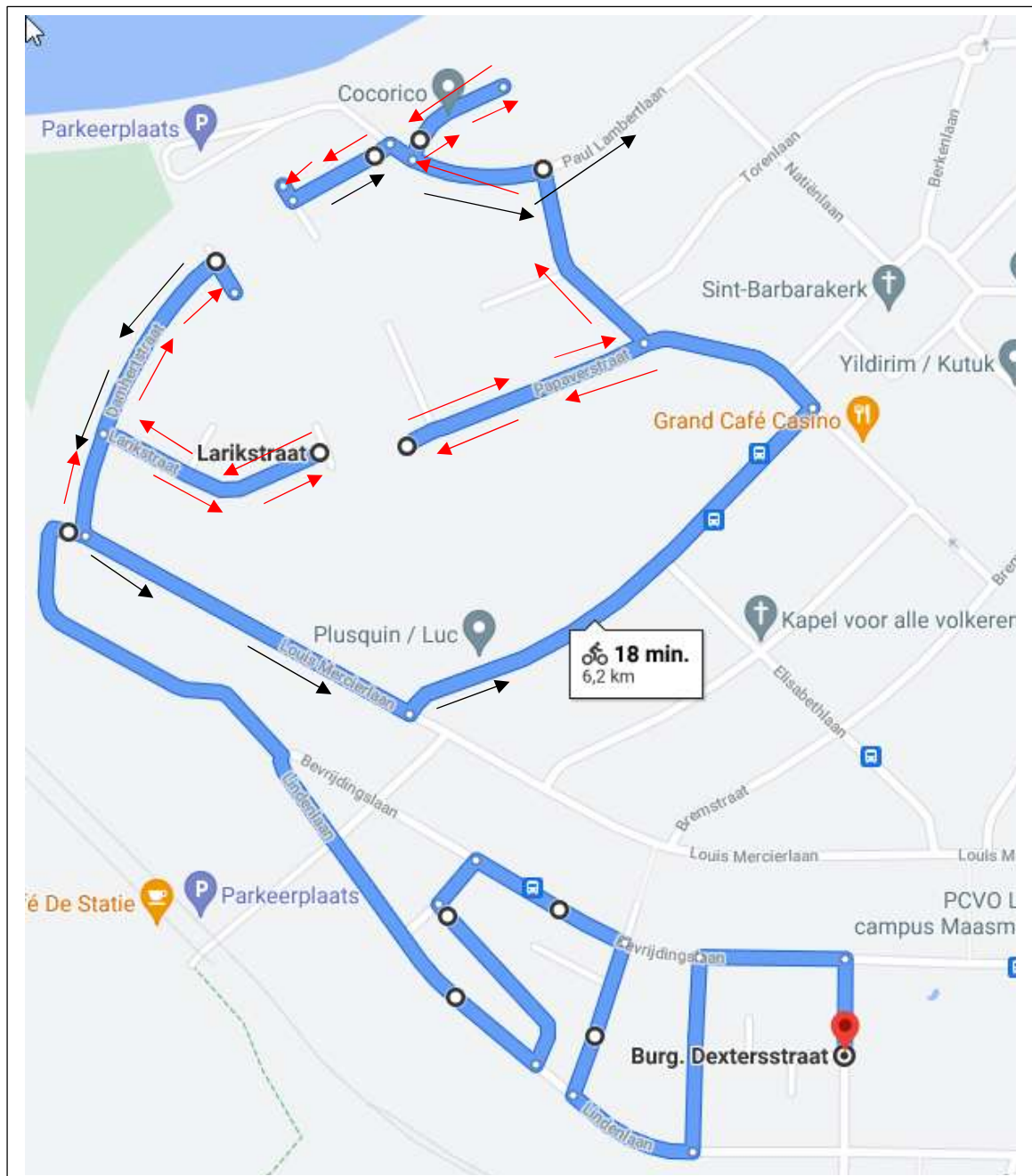
- ➔ Aan het museum (hoek met Dopheidestraat) RD; daarna R = Bremstraat. Iets verder steekt u het kruispunt met de Elisabethlaan over en rijdt u nog steeds RD.
- ➔ Op het einde van de Bremstraat R = Louis Mercierlaan. RD in de Louis Mercierlaan.
- ➔ Volgende straat rechts = Dopheidestraat R af en RD.
- ➔ U bereikt de Elisabethlaan. L af en RD. Voor u duiken de restanten van het voormalige stadion van Patro Eisden op.
- ➔ Na 50 m L af = Kastanjelaan en RD.
- ➔ Op het einde van de Kastanjelaan L af = Louis Mercierlaan. Nu is het ca. 600 meter RD.
- ➔ OPGELET!!! R af naar Europaplein.

- ➔ Na 50 m aan het fitnesscentrum L = Pauwengraaf (= winkelstraat). Voorzichtig!
- ➔ Dan eerste straat R = Heihoevestraat. RD.
- ➔ Op het einde van de Heihoevestraat R = Eiserbosstraat en 50 m verder L = Onze-Lieve-Vrouwestraat.
- ➔ Opnieuw 50 m verder R = Dennenlaan. RD. Helemaal afrijden. Op het einde is er een flauwe bocht naar R, dan kruising met Lindelaan.
- ➔ Lindelaan oversteken en RD = Burg. Dextersstraat.



- ➔ Op het einde van de Burg. Dextersstraat L af = Bevrijdingslaan. Dan eerste straat L af = Burg. Jeurissenstraat.
- ➔ Na 50 m R af = Lindelaan.
- ➔ Dan eerste straat R af = Burg. Ramakersstraat. U bereikt op het einde weer de Bevrijdingslaan.
- ➔ L af = Bevrijdingslaan en dan de volgende straat L (= Sparrenstraat).
- ➔ Vlak erna L af. Dat is nog steeds Sparrenstraat. Rij deze straat af. U komt weer aan de Lindelaan.

- ➔ R = Lindelaan en RD. Dan bereikt u de kruising met de Spoorwegstraat. RD blijven fietsen (door een nieuwbouwwijk). Dat kan alleen met de fiets, want auto's kunnen er op het einde van deze straat niet door. Fietsers dus wel.
- ➔ R af = Louis Mercierlaan en onmiddellijk L = Damherstraat.
- ➔ Dan eerste straat R = Larikstraat. Langs het voetbalplein aan uw rechterzijde RD blijven fietsen tot helemaal achteraan = wit betonstenen huis. Daar omkeren en Larikstraat terugfietsen tot aan de Damhertstraat.
- ➔ R = Damhertstraat en helemaal tot achteraan fietsen. Die straat loopt dood. Dus weer omkeren en de Damhertstraat helemaal af fietsen tot uw weer aan de Louis Mercierlaan komt.
- ➔ L af = Louis Mercierlaan en de volgende straat, Kastanjelaan, L en RD tot aan het kerkplein met voor u het monument van de putmannen.
- ➔ Daar L = Marie-Joséstraat en eventjes RD.
- ➔ Dan de eerste straat L = Papaverstraat. RD tot helemaal op het einde. Ook dit is een doodlopende straat, dus weer rechtsomkeer tot op het einde van de Paverstraat.
- ➔ L = Marie-Joséstraat en RD.
- ➔ L = Paul Lambertlaan.
- ➔ En dan de eerste straat R af = Spechtstraat. Ook hier weer heen en terug en daarna heel kort R = Paul Lambertlaan en onmiddellijk L af in het tweede stuk Spechtstraat. Heen en terug en dan R af in de Paul Lambertlaan. RD



- ➔ R = Natiënlaan en dan L = Torenlaan. RD tot aan rotonde en dan nog RD.
- ➔ U komt aan de Kastanjelaan. L af en een heel stukje RD.
- ➔ Tweede straat R af = Eikenlaan en RD.
- ➔ Dan heel kort maar R = Voedingsstraat en dan onmiddellijk weer R = Eikenlaan.
- ➔ Op het einde van deze laan L = Casinostraat en RD.
- ➔ Volgend kruispunt R = Eikenlaan en RD.

U komt weer aan de kerk. Dit is het einde van deze fietstocht.

